



Uutuudet 2016

## Retkikirjasto

### KUIVAA RUOKAA

#### Kuivaa retkiateriasi ja säilö metsän ja puutarhan herkut

Eric Tornblad


Suomenkielinen toimitus Mikko Lamminpää

192 sivua, pehmeät kannet, 172 mm x 202 mm

ISBN: 9789188335746

Hinta: 29,90 €

Kirja opastaa kuivaamaan itse omat retkiruoat ja säilömään metsän ja puutarhan antimet. Sisältää tarkat tiedot välineistä ja erilaisista menetelmistä sekä runsaasti vaivattomia reseptejä.



### TUNTURIVAELLUS

#### Suuri vaeltajan käsikirja


Staffan Ekholm ja Mikko Lamminpää

192 sivua, pehmeät kannet, 172 mm x 202 mm

ISBN: 9789188335753

Hinta: 29,90 €

Suuri vaeltajan käsikirja kertoo kaiken, mitä tunturivaeltajan tarvitsee tietää ja osata, mm. tunturiluonto, varusteet, turvallisuus ja maamme parhaat reitit.



### KUNGSLEDEN, ilmestyy kesällä 2016

#### Abisko-Kebnekaise-Kvikkjokk

#### Pohjolan suosituin vaellusreitti

Fredrik Nedegård


Suomenkielinen toimitus Mikko Lamminpää

268 sivua, pehmeät kannet, 125 mm x 180 mm

ISBN: 9789188335784

Hinta: 29,90 €

Pohjolan suosituin vaellusreitti kulkee Ruotsin upeimpien maisemien ja korkeimpien vuorien kautta. Reitin miehitetyt tunturiasemat ja tunturituvat mahdollistavat täydellisen levon etappien välillä.



### MERIMELONTA, ilmestyy kesällä 2016

#### Opi paremmaksi melojaksi – Yli 200 vinkkiä

Staffan Ekholm

Suomenkielinen toimitus Mikko Lamminpää

160 sivua, pehmeät kannet, 172 mm x 202 mm

ISBN: 9789188335760

Hinta: 29,90 €

Opi veto vedolta paremmaksi melojaksi tai aloita uusi harrastus. Kokeneen melojan neuvoin melot oikein, jaksat pidempään, näet enemmän ja teet retkistäsi turvallisempia.



### PIENEN PIENI VAELLUSOPAS, ilmestyy syksyllä 2016

Malin Källsen ja Mikko Lamminpää

22 sivua, kovat kannet, 120 mm x 180 mm

ISBN: 9789188335777

Hinta: 13,90 €

Perheen pienimmille tarkoitettu vaellusopas vie koko perheen seikkailemaan Karhunkierrokselle. Jokaisella aukeamalla on avattavia luukkuja, joista paljastuu hauskoja yksityiskohtia. Sopii lahjaksi myös kokeneille kulkijoille.



Uutuudet 2016

## Suomen Retkikartasto

Calazon retkeilykartat kattavat maamme upeimmat retkeilykohteet. Ne painetaan TYVEK® -materiaalille, joka on vedenkestävää, repeytymätöntä ja kevyttä. Nokkelin lehtijako, mainioin mittakaava ja tuoreimmat tiedot takaavat mieliinpainuvat hetket kauniissa luonnossamme.

### Kaldoaivi Sevettijärvi Nuorgam

**Mittakaava:** 1:100 000 + 1:25 000

**ISBN:** 9789188335708

**Hinta:** 17,90 €

Hellpökulkuiset tunturikankaat, hillaiset palsasuot ja rehevät jokilaaksot kuvastavat maamme laajinta erämaata. Suositun Sevetti-Pulmanki -reitin varrella sijaitsee useita autiotupia. Kokenut kulkija valitsee reittinsä avarilta tunturiselänteiltä, joilla on runsaasti maastopyöräilyreittejä.

Kartta sisältää myös Inarin polun ja Saamen polun sekä suurennoskartat Pulmankijärven ja Sevettijärven ympäristöistä.

### Inarijärvi Vätsäri Tsarmitunturi

**Mittakaava:** 1:100 000 + 1:25 000

**ISBN:** 9789188335692

**Hinta:** 17,90 €

Inarijärvi vuonoineen houkuttelee melojia, kalastajia ja kelkkailijoita. Ympäröivät kolme erämaata tarjoavat kokeneille kulkijoille haasteita ja hiljaisuutta.

Kartta sisältää myös norjalaisen Övre Pasvikin kansallispuiston. Karttaan on lisätty tiedot Inarijärven vaarallisista sula-alueista. Inarin ympäristöstä on suurennoskartta päiväretkikohteineen.

### Kevo Paistunturit

**Mittakaava:** 1:50 000 + 1:25 000

**ISBN:** 9789188335722

**Hinta:** 17,90 €

Kevon kanjoni on maamme uljain luonnonnähtävyys. Sen kokee patikoimalla 63-kilometrisen vaellusreitillä, joka kulkee rotkolaakson pohjalla ja reunalla.

Kartta sisältää myös Kuivin reitin, joka täydentää Kevon reitin ympyräreitiksi. Sisältää suurennoskartan, joka näyttää reitin Luomusjärveltä Fiellun putokselle ja Ailigaksen.

### Lemmenjoki

**Mittakaava:** 1:100 000 + 1:25 000

**ISBN:** 9789188335715

**Hinta:** 17,90 €

Kullankaivajien käyttämä historiallinen vene- ja patikkareitti johdattaa keskelle maamme laajinta kansallispuistoa. Puiston syrjävyöhyke on koskematon erämaata, jossa voi taivaltaa päiväkausia näkemättä muita kulkijoita.

Puiston suosituimmat osat kultaseutuineen ja merkittyine reitteineen näkyvät upean suuressa mittakaavassa.

### Saariselkä Hammastunturi

**Mittakaava:** 1:50 000 + 1:25 000

**ISBN:** 9789188335739

**Hinta:** 17,90 €

Saariselän ja Kiilopään päiväretkikohteet näkyvät suurimittakaavaisessa kartassa Rautalampea myöten. Sisältää myös maastopyöräreitit. Hammastunturi-kartta sisältää erämaa-alueen kultajokineen.

### Tulossa kesällä 2016

Ahvenanmaa Åland, 1:60 000

Linnansaari Kolovesi, 1:50 000

Sipoonkorpi, 1:20 000

